

14^e Rando Challenge® de l'Essonne
Saint-Chéron, 18 septembre 2022

Borne 1

Les wagonnets Decauville lorsqu'ils étaient chargés de pavés passaient le pont sur l'Orge pour rejoindre la gare

A par l'inertie

B par la traction hippique

C par un système de câbles et de poulies



14^e Rando Challenge® de l'Essonne
Saint-Chéron, 18 septembre 2022


Borne 2

Au cours de votre randonnée
vous aurez franchi la courbe de niveau 150 m
dans le sens positif :

A 3 fois

B 4 fois

C 5 fois



14^e Rando Challenge® de l'Essonne
Saint-Chéron, 18 septembre 2022


Borne 3

Chez les carriers de Saint-Chéron une forme mutualiste d'assistance et de secours avait été mis en place avant la sécurité sociale ; elle s'appelait :

A La Sécurité Chéronnaise

B La Prévoyante

C L'Assurance



14^e Rando Challenge® de l'Essonne
Saint-Chéron, 18 septembre 2022


Borne 4

Sur le plateau de Mirgaudon
la couche de grès est en moyenne de :

A 2m

B 4m

C 6m



14^e Rando Challenge® de l'Essonne
Saint-Chéron, 18 septembre 2022


Borne 5

Pendant la grande période (fin du XIXe siècle) la production annuelle des pavés de grès était de :

A 1 500 t

B 10 000 t

C 25 000 t



14^e Rando Challenge® de l'Essonne
Saint-Chéron, 18 septembre 2022


Borne 6

Votre randonnée se déroule sur

A 1 commune

B 2 communes

C 3 communes




14^e Rando Challenge® de l'Essonne
Saint-Chéron, 18 septembre 2022

Borne 7

Plein jusqu'à la surverse le lavoir contient
(à 0.5 m³ près)

- A 13 m³ d'eau
- B 15 m³ d'eau
- C 17 m³ d'eau




14^e Rando Challenge® de l'Essonne
Saint-Chéron, 18 septembre 2022

Borne 8

Saint-Chéron est desservi par la voie ferrée
Paris-Vendôme depuis :

- A 1865
- B 1873
- C 1889



14^e Rando Challenge® de l'Essonne
Saint-Chéron, 18 septembre 2022

Borne 9

Il a pu être invité par Chrétien de Lamoignon
au château de Baille :

- A Le cardinal de Richelieu
- B Pierre Luc Charles Ciceri
- C Hubert Germain




14^e Rando Challenge® de l'Essonne
Saint-Chéron, 18 septembre 2022

Borne 10

En 1787, à sa création le cimetière (aujourd'hui vieux cimetière) était divisé en 6 parties,
entre autres :

- A concession 30 ans
- B au culte non catholique et aux étrangers
- C aux soldats non résidents sur la commune




14^e Rando Challenge® de l'Essonne
Saint-Chéron, 18 septembre 2022

Borne 11

Devant le rocher portant la croix de Lorraine et l'Appel du 18 juin 1940 une plaque de rue donne le nom de cette place ;
elle comporte en complément du blason de la commune une représentation de médaille :

- A légion d'honneur
- B mérite agricole
- C ordre national du mérite



14^e Rando Challenge® de l'Essonne
Saint-Chéron, 18 septembre 2022


Borne 12

Louis Chedid a résidé à St Chéron

A chemin du bois des Roches

B chemin de Malassis

C chemin du bois de Jouy



14^e Rando Challenge® de l'Essonne
Saint-Chéron, 18 septembre 2022


Borne 13

Sur les façades extérieures de l'église sont
incorporées des croix de l'ordre de Malte
en pierre au nombre de :

A 2

B 4

C 5



14^e Rando Challenge® de l'Essonne
Saint-Chéron, 18 septembre 2022

Borne 14


La cabine téléphonique implantée sur l'esplanade
Hubert Germain est du style victorien.

Sous la couronne royale il est mentionné :

A TELEPHON

B TELEPHONE

C BAVILLE



14^e Rando Challenge® de l'Essonne
Saint-Chéron, 18 septembre 2022

Borne 15

Le maire de Saint Chéron était un compagnon en

A 1954

B 1964

C 1974