



14^e Rando Challenge® de l'Essonne
Saint-Chéron, 18 septembre 2022

BORNE 1


La toiture du lavoir est soutenue par un ouvrage maçonné et par des pieds au nombre de ?

A 2 pieds

B 4 pieds

C 6 pieds

- 1 Prendre la fiche d'autocontrôle et y poinçonner la ou les cases correspondant à la bonne réponse à l'aide de la pince.
- 2 Prendre la carte plastifiée et marquer l'endroit où se trouve la borne en y faisant un trou avec l'épingle de sûreté



14^e Rando Challenge® de l'Essonne
Saint-Chéron, 18 septembre 2022

BORNE 2


**Les mines de Saint Chéron
portaient le nom de :**

A Cayenne

B Madagascar

C Petite Sibérie

- 1 Prendre la fiche d'autocontrôle et y poinçonner la ou les cases correspondant à la bonne réponse à l'aide de la pince.
- 2 Prendre la carte plastifiée et marquer l'endroit où se trouve la borne en y faisant un trou avec l'épingle de sûreté



14^e Rando Challenge® de l'Essonne
Saint-Chéron, 18 septembre 2022

BORNE 3


**D'après votre carte
quel est le point le plus bas mentionné ?**

A 67 m

B 70 m

C 72m

- 1 Prendre la fiche d'autocontrôle et y poinçonner la ou les cases correspondant à la bonne réponse à l'aide de la pince.
- 2 Prendre la carte plastifiée et marquer l'endroit où se trouve la borne en y faisant un trou avec l'épingle de sûreté



14^e Rando Challenge® de l'Essonne
Saint-Chéron, 18 septembre 2022

BORNE 4


Les campings de Saint-Chéron sont :

A Le parc des Roches

B Le parc de la Fontaine

C Les hespérides

- 1 Prendre la fiche d'autocontrôle et y poinçonner la ou les cases correspondant à la bonne réponse à l'aide de la pince.
- 2 Prendre la carte plastifiée et marquer l'endroit où se trouve la borne en y faisant un trou avec l'épingle de sûreté



14^e Rando Challenge® de l'Essonne
Saint-Chéron, 18 septembre 2022

BORNE 5


Sur l'itinéraire de randonnée de la communauté de communes du pays de Limours une borne porte le nom de « Tour Gabrielle ». Elle porte le numéro

A 47-9

B 49-7

C 49-3

- 1 Prendre la fiche d'autocontrôle et y poinçonner la ou les cases correspondant à la bonne réponse à l'aide de la pince.
- 2 Prendre la carte plastifiée et marquer l'endroit où se trouve la borne en y faisant un trou avec l'épingle de sûreté




14^e Rando Challenge® de l'Essonne
Saint-Chéron, 18 septembre 2022

BORNE 6

**La place du monument aux morts
porte le nom de :**

- A Hubert Germain**
- B de l'ordre national du mérite**
- C de la croix de Lorraine**

- 1 Prendre la fiche d'autocontrôle et y poinçonner la ou les cases correspondant à la bonne réponse à l'aide de la pince.
- 2 Prendre la carte plastifiée et marquer l'endroit où se trouve la borne en y faisant un trou avec l'épingle de sûreté



14^e Rando Challenge® de l'Essonne
Saint-Chéron, 18 septembre 2022

BORNE 7


**La mairie de Saint-Chéron
est jumelée avec**

A St Chéron des champs (28)

B Rotherfield (GB)

C Vicovaro (I)

- 1 Prendre la fiche d'autocontrôle et y poinçonner la ou les cases correspondant à la bonne réponse à l'aide de la pince.
- 2 Prendre la carte plastifiée et marquer l'endroit où se trouve la borne en y faisant un trou avec l'épingle de sûreté



14^e Rando Challenge® de l'Essonne
Saint-Chéron, 18 septembre 2022

BORNE 8


**L'association qui gère le club des Tourelles
est**

A Jean Le Mao

B Pierre Ciceri

C Armand Lamoignon

- 1 Prendre la fiche d'autocontrôle et y poinçonner la ou les cases correspondant à la bonne réponse à l'aide de la pince.
- 2 Prendre la carte plastifiée et marquer l'endroit où se trouve la borne en y faisant un trou avec l'épingle de sûreté




14^e Rando Challenge® de l'Essonne
Saint-Chéron, 18 septembre 2022

BORNE 9

La mairie de Saint-Chéron a mis en place des circuits pédestres de découverte de la commune ; ils sont appelés

- A Les chevreuils**
- B Les lapins**
- C Les sangliers**

- 1 Prendre la fiche d'autocontrôle et y poinçonner la ou les cases correspondant à la bonne réponse à l'aide de la pince.
- 2 Prendre la carte plastifiée et marquer l'endroit où se trouve la borne en y faisant un trou avec l'épingle de sûreté



14^e Rando Challenge® de l'Essonne
Saint-Chéron, 18 septembre 2022

SUBSIDIAIRE 1

Quelle est, en hectares, la surface de la commune de Saint-Chéron ?

1144 hectares